

MAPA DO CELÓW PROJEKTOWYCH

1:500

Województwo: KUJAWSKO-POMORSKIE

Powiat: ALEKSANDROWSKI

Miasto: 040102_1 CIECHOCINEK

Obręb: 040102_1.0001 CIECHOCINEK

Ulica: KOLEJOWA

Działki: wg zakresu pracy

Rejestr: GN.Go.6640.1978.2021

Mapa aktualna w oznaczonym zakresie na dzień: 08.12.2021r.

Data sporządzenia: 10.12.2021r.

Układ współrzędnych: „2000 sfera 6”

Układ wysokościowy: „Amsterdam 2007”

1. X= 5861056.00 Y= 6552600.00

2. X= 5861250.00 Y= 6552800.00

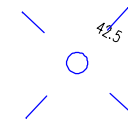
Obszar aktualizacji –

Mapa d/c projektowych
sporządzona została
bez ustalania obciążeń
służebnościami gruntowymi.


Nie wyklucza się istnienia w terenie innych nie
wykazanych na mapie urządzeń podziemnych,
które nie były zgłoszone do inwentaryzacji lub
o których brak jest informacji w instytucjach
branżowych.

Podświadczam, że niniejszy dokument został opracowany w wyniku prac geodezyjnych i kartograficznych, których rezultaty zawiera raport techniczny pozytywnie zweryfikowany. Jednocześnie informuję, że jestem świadomy odpowiedzialności karnej za złożenie fałszywego oświadczenia.	
Identyfikator zgłoszenia prac geodezyjnych	GN.Go. 6640.1978.2021
Organ służby geodezyjnej, który otrzymał zgłoszenie	STAROSTA ALEKSANDROWSKI
Wykonawca prac geodezyjnych	GEOPOL
Nr oraz data sporządzenia dokumentu zawierającego wynik pozytywnej weryfikacji	GN.Go. 6640.1978.2021-A 15.12.2021r.
Imię i nazwisko oraz nr uprawnień zawodowych kierownika prac	MARCIUSZ LEWANDOWSKI Nr. upr. zawod. 15903

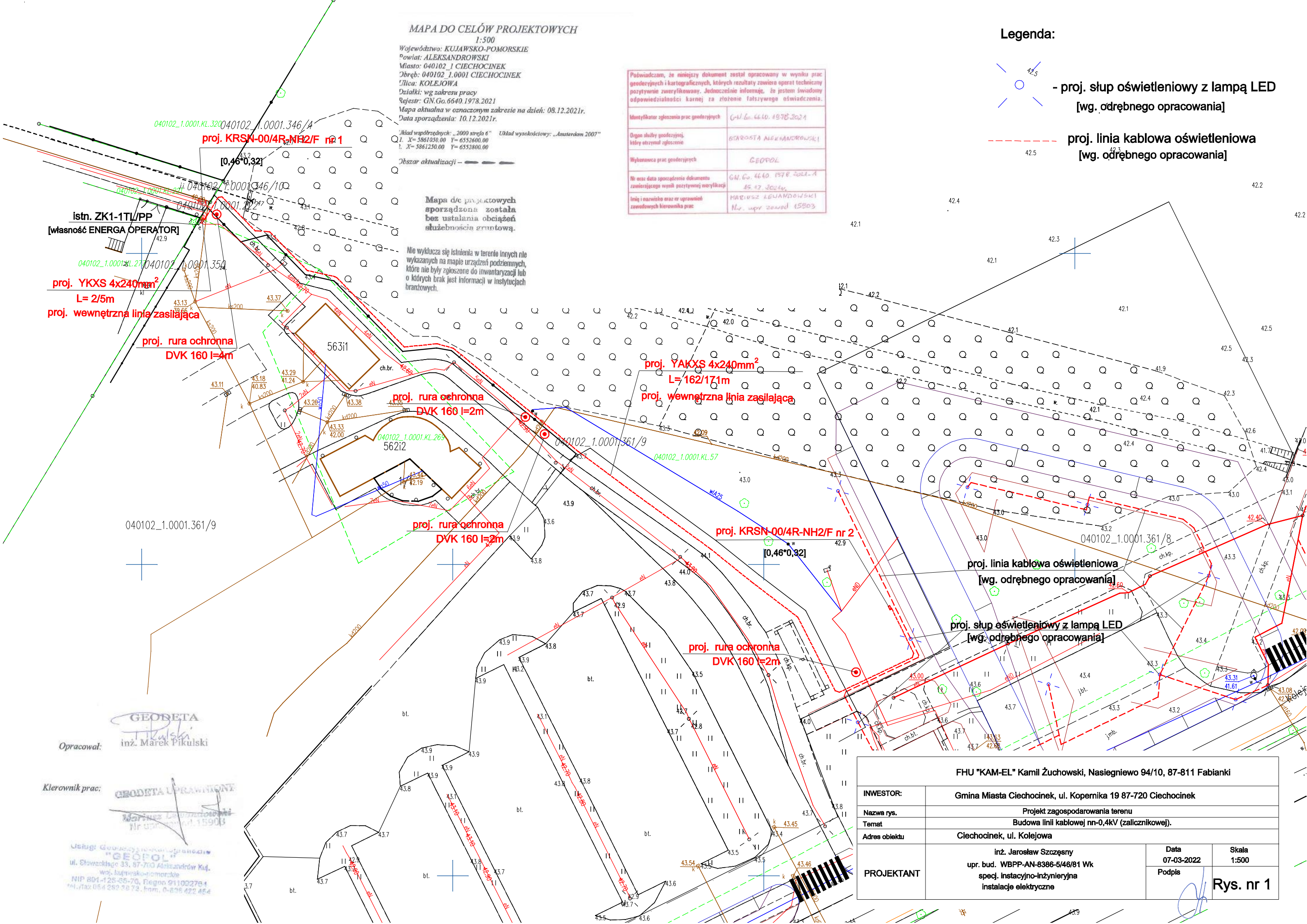
Legenda:



- proj. słup oświetleniowy z lampą LED
[wg. odrębnego opracowania]



proj. linia kablowa oświetleniowa
[wg. odrębnego opracowania]



Opracował:
inż. Marek Pikulski

Kierownik prac:
GEODETA UPRAWNIENY
Mariusz Lewandowski
Nr uprawnień: 15903

Usługi Geodezyjne i Kartograficzne
"GEOPOL"
ul. Słowackiego 33, 87-700 Aleksandrów Kuj.
woj. kujawsko-pomorskie
NIP 891-125-55-70, Regon 911032784
tel./fax 054 282 38 72, kom. 0-816 422 464

FHU "KAM-EL" Kamil Żuchowski, Nasiegniewo 94/10, 87-811 Fabianki			
INWESTOR:	Gmina Miasta Ciechocinek, ul. Kopernika 19 87-720 Ciechocinek		
Nazwa rys.	Projekt zagospodarowania terenu		
Temat	Budowa linii kablowej nn-0,4kV (zalicznikowej).		
Adres obiektu	Ciechocinek, ul. Kolejowa		
PROJEKTANT	inż. Jarosław Szczepny upr. bud. WBPP-AN-8386-5/46/81 Wk specj. instalcyjno-inżynierska instalacje elektryczne	Data 07-03-2022	Skala 1:500
		Podpis	Rys. nr 1